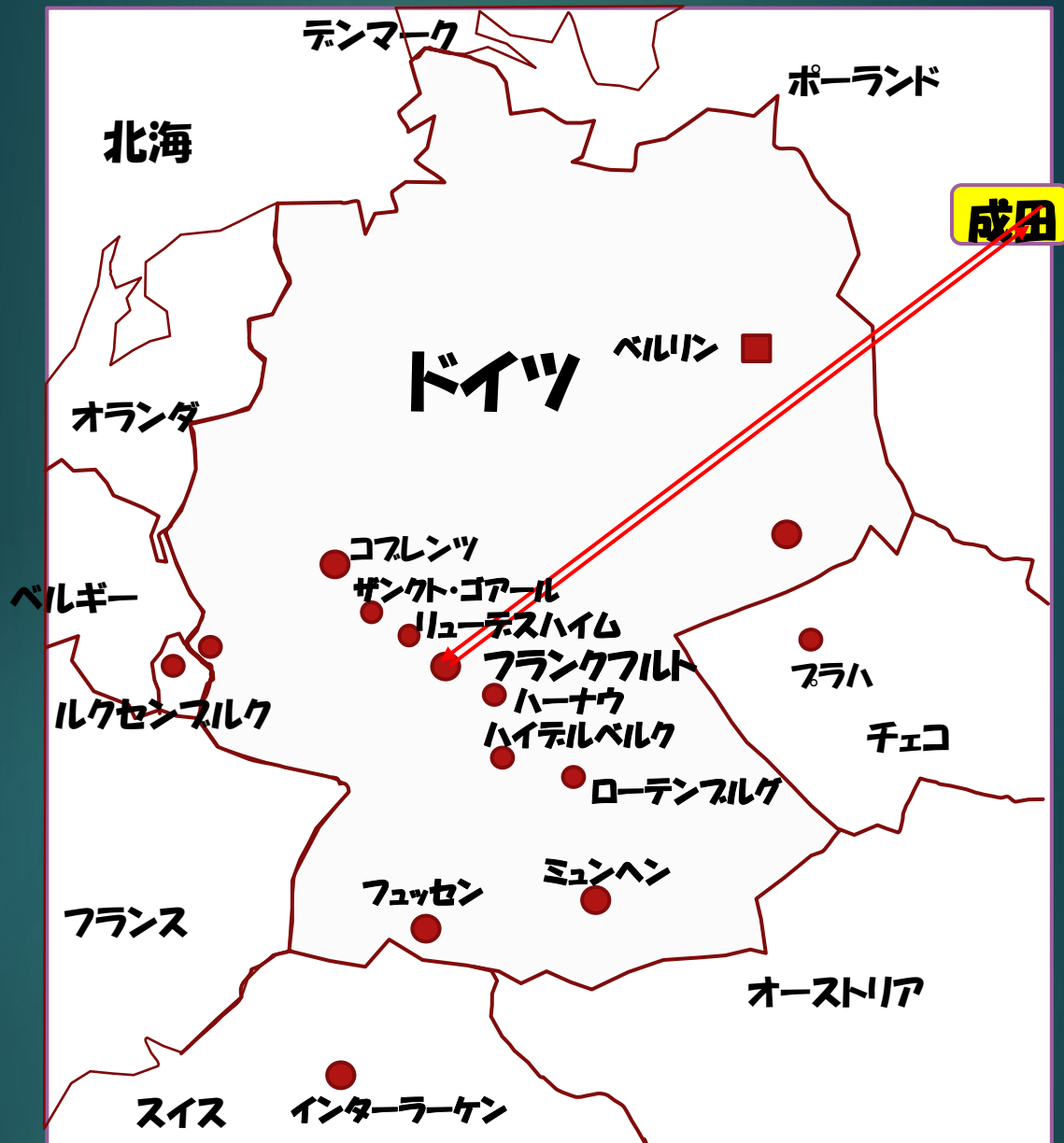


ドイツロマンチック街道

2004年 7月～8月



成田

フランクフルト

リューデスハイム

ザンクト・ゴアール

→
ハーナウ

→
ハイテルベルク

→
ローテンブルク

→
ミュンヘン

→
フィッセン

→
インターラーケン

→
フランクフルト

→
成田

リュートスハイム

ライン川下りの出発点



つぐみ横丁



つぐみ横丁



ワインの試飲あり



聖ヤーコブス教会



木組みの建物

ライン川下り



リューデスハイム～ザンクト・ゴアールまで。




ライン川 リューデスハイムの船着き場



ライン川下り



ローレライ




ネコ城(ノイカッツェンエルンボーゲン城)



ライン川沿いに建つネコ城。



**ネコ城(ドイツ語: Burg Katz)は、ドイツ連邦
ラインラント＝フフアルツ州ザンクト・ゴアー
ルスハウゼンのライン川上流沿いにある城。**



ラインシュタイン城
(ライン溪谷中流上部)

宿泊地： **ハーナウ**

**グリム兄弟の生まれたメルヘン街道の
始まりの町ハーナウ**



**『白雪姫』・『赤ずきん』・『フレーメンの音楽隊』…
など、おなじみの 童話作家グリム兄弟の像**



ハ一十ウの街角



ハ一十ウ城付属建造物。左: 旧官庁庁舎、右: 旧厩舎



ハーナウの街角




ハーナウのマルクト

ハイデルベルク


ハイデルベルクはドイツ最古のハイデルベルク大学の街として知られるがゲーテとのつながりが深いことでも有名。

ゲーテは古城やネッカー河畔を散策し、ロマンチックな青春を謳歌している。そしてネッカー川にかかる橋の上では『ここから望む眺めには世界のいずれの橋も及ぶまい』とその美しさを讃えた。




ネッカー川とハイデルベルク旧市街

ネッカー川はドイツ南西部を流れるライン川の右岸支流。




**ネッカー川及び旧市街を見下ろす高台
にあるハイデルベルク城**



ハイデルベルク城の城内から旧市街を展望



ハイデルベルク城はドイツ三大名城の1つ



ハイデルベルク旧市街



背後にハイデルベルク城



建造主である
カール・テオドールの像が橋の上
にあった。



ハイデルベルク城とネッカー川にかかるカール・
テオドール橋

ローテンブルク

城壁に囲まれたローテンブルクの街は、中世の街並みがほぼ完璧な形で保存されているため、「中世の宝石箱」と称されている。



マルクト広場(中央広場)



市庁舎とマルクト広場
ローテンブルク



城壁(回廊)



ミュンヘン



ミュンヘン マリエン広場



高さ85mの尖塔が印象的な新市庁舎



ドイツ最大の仕掛け時計である“グロッケンシュピール”があります



ニンフェンブルク城



ヴィッテルスバッハ家の夏の離宮として建てられました。



ミュンヘンのホフブローイハウス：ビアホール

ミュンヘンのビアホール ホフブローイハウスを見学
ヒットラーがここで演説を行ったので有名



ヒットラーの演説



ビアホール ホフブローイハウス 内部



BMWの本社あい

フュッセン

バイエルン州の最南西部に位置し、ロマンティック
街道の終点の街。



フュッセン



ノイシュヴァンシュタイン城




ノイシュヴァンシュタイン城






ノイシュヴァンシュタイン城の入り口



インターラーケン



インターラーケンはスイスベルン州のトゥーン湖とフリエンツ湖の間にある町です。



ホテルからユングフラウが少し見えた



ホテルの窓から通りを見た

アルプスのアイガー山中を貫くトンネルを抜け、ヨーロッパ最高地点の鉄道駅となるユングフラウヨッホ駅(3454m)までの登山鉄道の日ツアー。

Top-Angebote online buchen
Book top offers online
www.jungfrau.ch

Streckennetz der Jungfrauabahn



最初にベルナーオーバーランド鉄道(BOB鉄道)、次にウェンゲンアルプ鉄道(WAB鉄道)、最後にユングフラウ鉄道



インターラーケン



グリンデルワルト



クライネシャイデック



ユングフラウヨッホ



ギンデルワルト駅



ユングフラウ鉄道



トッポフヨーロッパ







背後にメンヒ



大氷河



氷の回廊： 滑しやすい 要注意

インターラーケン駅からケーブルカー、
ロープウェイによるシルトホルンへの
一日ツアーに参加しました。

ミュレン、シルトホルンのエリ
アから、1969年のジェームズボ
ンド(007)の映画が撮影され
た場所シルトホルンまで、電車、
ケーブルカー、鉄道で往復



インターラーケン・オスト(東)駅集合



インターラーケン・オスト駅



お客さんは英国から来たカップルと
私たちの合計4名、ガイドは南アフリカから
スイスに移住した女性でした。



登山電車でラウターフルンネンへ



途中駅のラウターフルンネン



ロープウェイでミューレンへ



ムーレン



ムーレン





ガムテルワルト





背後にアイガー北壁



ミューレンからロープウェイでシルトホルンへ



シルトホルン




シルトホルンからの眺め



シルトホルン展望レストラン 「女王陛下の007」






回転展望レストランで一休み

ツアーの最後のトリュンメルバッハの滝 に立ち寄った




ケーブルカーで滝壺へ





ラウターフルンネン



クライネ・シャイテック



トリュンメルバッハ 滝 Trümmelbachfälle

Glacier water in the mountains





トリュンメルバッハの滝

中世ヨーロッパの街並みとアルプスの絶景
を楽しんだ旅でした。



ノイシュバンシュタイン城



ローテンブルク



ユングフラウヨッホ



シュタウフバッハの滝

インターラーケン



フランクフルト アンマ



成田

END