

カルカソンヌ～ナルボンヌ～モンペリエ～ニーム～アヴィニオン

写真集6



電車は地中海に出た



・TGVはアヴィニオンに向けて地中海沿岸を疾走 ナルボンヌを通過



地中海に出ました



ニームを通過してアヴィニヨン中央駅へ




アヴィニョン中央駅到着



アヴィニオン駅前



ホテルの窓から道路の向こうは法王庁を囲む城壁



ホテルの前の道路の左は法王庁を囲む城壁 右はホテル





正面にアヴィニオン駅が見える

アヴィニオン 城壁の入り口 入口からメイン通りを進むと法王庁広場に



アヴィニョン旧市街は、法王庁が置かれていた14世紀に造られた全長約4.3キロメートルの城壁に囲まれている。





城壁入口旧市街に入る 法王庁広場に通じる旧市街メイン通り



旧市街メイン通り 商店街 ホテル 住宅がびっしり



やがて法王庁広場に突き当たる 像の逆立ちモニュメント



2010 / 9 / 2

法王庁広場



教皇庁広場の意味不明の
モニュメント

アヴィニョン教皇庁

教皇庁宮殿で現代
美術展が行われ、
その時の作品のひ
とつだそうだ、
法王庁の歴史との、
関係はない



法王庁広場



1309年、フランス王フィリップ4世によってローマ教皇庁が移された。その後、1377年まで60年近く教皇の所在地となり、さらに翌年の大分裂後もローマに対抗し、1417年まで続いた。

ローマ教皇庁



法王庁広場



新宮殿



大礼拝堂

フィリップ4世は、ローマにあった教皇庁を南フランスの アヴィニョン に強制移転させました。教皇が仕事をする場所である教皇庁を 自らの監視下に置いたのです。これを「教皇のバビロン捕囚」と呼びます。かつてユダヤ人が経験した「バビロン捕囚」になぞらえた呼び方です。



教皇庁 北の聖具室



教皇のバビロン捕囚



「アヴィニョンの橋で踊ろよ、踊ろよ…」という歌詞の童謡、「アヴィニョンの橋の上で」で知られるアヴィニョンは南フランスのプロヴァンス地方に位置する街です。ローヌ川畔に佇むアヴィニョン旧市街は全長4.3キロメートルの城壁に囲まれており、かつては法王庁が置かれていました。世界遺産に登録されている法王庁宮殿、サン・ベネゼ橋

ローヌ川とサン・ベネゼ橋



ロシェ・テ・ドン公園から臨む ローヌ川 ベネゼ橋

頂部に聖母マリア像を掲げる右の塔が鐘楼、左はランタン塔、壁面
には壁を支えるバットレス(控え壁)が見える



ノートルダム・デ・ドン大聖堂



聖母マリア像を掲げる右の塔が鐘楼



ロシェ・テ・ドン(ドンの岩壁)は、アヴィニョン教皇宮
殿の裏手にある岩壁のことです。高さ30mある天
然の要塞 ロシェ・テ・ドンの上は公園



ロシェ・テ・ドン公園



ロシェ・テ・ドン公園



ロシェ・テ・ドン(ドンの岩壁)ここ
は見晴らしが大変よく、ローヌ
川やアヴィニョン橋(サン・ベネ
ゼ橋)、対岸を見渡すことがで
きます。公園内には、数千年前
に先住民が住んでいた洞窟が
あり、ロシェ・テ・ドンは「アヴィ
ニョンのゆいかご」とも呼ばれて
います。



ロシェ・テ・ドンから、アヴィニョン橋(サン・ベネゼ橋)に向かう道がある



サン・ベネゼ橋の上



ロシェ・テ・ドン(ドンの岩壁)からの眺め



サン・ベネゼ橋の上 背後は法王庁
黄金像はノートル＝ダム・デ・ドン大聖堂の聖母マリ像中央右が教皇庁宮殿



ロシェ・テ・ドン公園からローヌ川を望む



サン・ベネゼ橋 ローヌ川と法王庁



ノートルダム・デ・ドン大聖堂

内部には教皇専用の大礼拝堂(長さ52m、高さ20m)があります。



大礼拝堂

枢機卿の住居と塩倉庫



アヴィニョン パレ広場の建物 フティ・パレ美術館正面

ポンデュガールへバスで行く



アヴィニョン中央駅から徒歩5分アヴィニョン・バスステーション


アヴィニオンからポンテュガールへ




ポン・デュ・ガール

(仏: Pont du Gard)

あるいはガール橋はフランス南部・ガール県のガルドン川に架かる水道橋である。





水道橋の上層部にある配水路








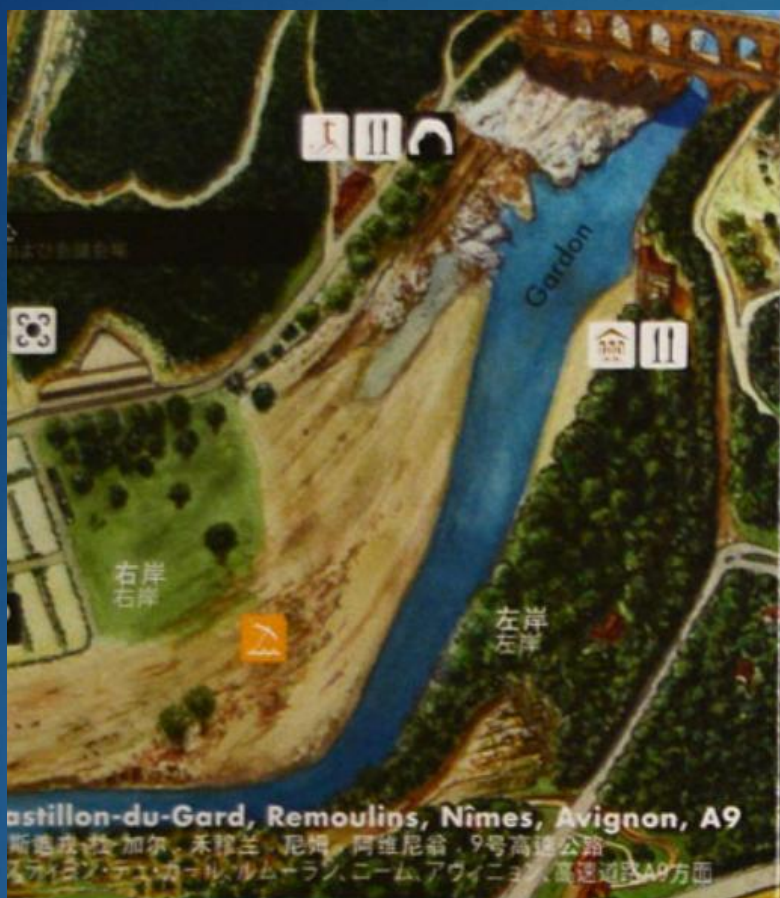


橋の上を歩いて川の向こう側に行くことが出来る





バス停からポン・デュ・ガールへは案内に従って徒歩で向かいます。



博物館
 博物館
 影院
 ネマ
 儿童馆
 び空間
 常態性展览
 別展



加里格荒地的记忆
 ガリグの記憶



询问处
 案内所



商店
 ブティック



餐厅
 レストラン



«Le Vieux Moulin»
 The Bistrat of the Vieux Moulin



观景台
 見晴らし台



停车场
 駐車場



“露台”咖啡馆/餐厅
 レストラン「レ・テラス」



沙佩特里耶尔洞穴
 サルベトリエール洞窟



河滩
 水遊びスペース




研讨会 & 会议
 セミナー & コングレス



橋のたもとに売店やレストランがあります。













オランジュ駅淋しい駅だった。トイレにいらっている間にバス
行ってしまったようでローマ劇場まで歩くことにした。



オランジュ駅





ローマ劇場周辺 神殿の跡



ローマ劇場に到着





中央のアウグストゥスの像



オランジュ 古代ローマ遺跡、古代ローマ劇場



2000年前の古代ローマ時代の劇場。

世界遺産に登録されており、同時代の他の遺跡と比較して保存状態が良いことで有名。







日本語の音声ガイドを聴いている





ローマ劇場の裏側



フチトランで市内観光



ローマ劇場の裏側にある公園からみたローマ劇場



ローマ劇場の裏側にある公園



フチランで市内観光



フキトランの運転席に座る



「オランジュの凱旋門」は、紀元前20年ごろに建てられた歴史的に重要な建造物。リヨンとアルルを結ぶアグリッパ街道上に建てられた。




細かく彫り込まれたレリーフの美しさが、見る者の目を奪う。



オランジュ カエサルの凱旋門

ローマ時代の装飾が印象的



何気なく入ったレストランとても美味しかった



アヴィニョンTGV駅北側駅舎外観

Trains au départ Train departures • Treni in partenza

Train	n°	Heure	Destination	Particularités	Voie
	49003	09h15	TARASCON ARLES	HORAIRES DANS LE HALL	
	9850	09h18	BRUXELLES	TGV à 1'heure	Y
	6172	09h31	PARIS LYON	TGV à 1'heure	Y
TOV	6172	09h31	PARIS LYON	IDTGV A L'HEURE	
IDTGV	2902	09h31	PARIS LYON	TGV à 1'heure	Y
TOV	6811	09h51	MARSEILLE ST CHARLES	TGV à 1'heure	Y
TOV	6103	09h58	MARSEILLE ST CHARLES	TGV à 1'heure	Y
TOV	6112	10h05	PARIS LYON	TGV à 1'heure	Y
TOV	5301	10h05	MARSEILLE ST CHARLES	TGV à 1'heure	Y

タラスコン アルル ブリュッセル パリ リヨン マルセーユ サン・シャルル

本日はアヴィニョンからリヨン経由シャモニー・モンブランへ




アヴィニオン



アヴィニョン



アヴィニョン駅構内





途中駅のベルガルド駅





途中駅のベルガルド駅

人口7624人






車窓からアルプスの山並みが見えてきた



エヴィアン



フレンチアルプス

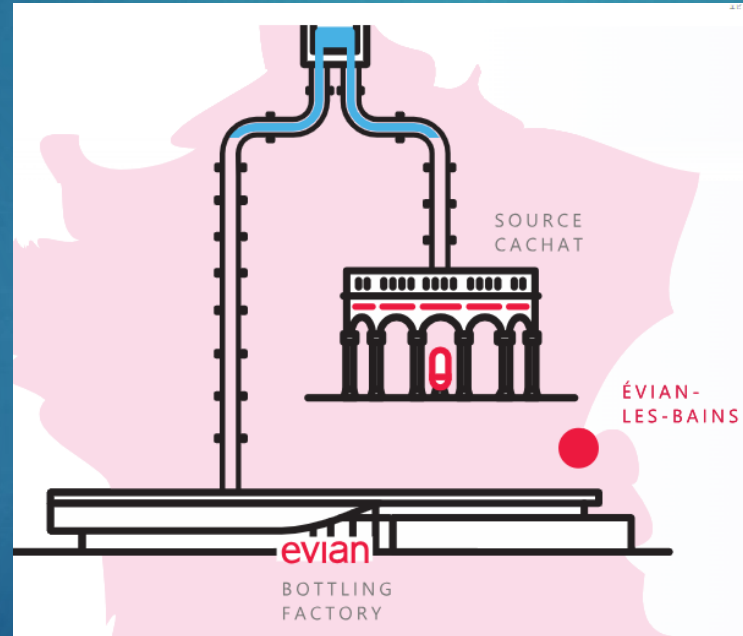
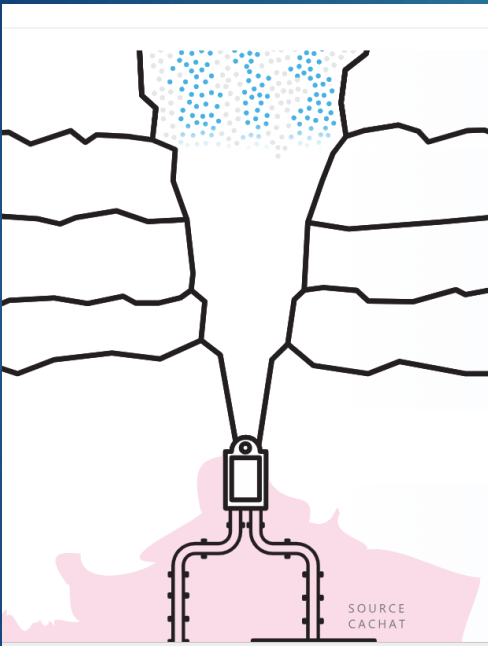
世界有数の自然保護区・フレンチアルプス。エビアンの水源地はその標高850メートルに位置する台地にあります。エビアンの旅はそこに降る雨や雪から始まります。

アルプスの天然水の町 エヴィアンを通過





アルプスの天然水



フランス「エビアン・レ・バン」

エビアン水は200年以上前にアルプスの麓の町、エビアン・レ・バンで発見されました。現在も、そして将来も、エビアン水はこの地に暮らす人々にとって大切な自然の恵み。地域住民とエビアンはこのおいしい水を将来に残すため様々な環境保護活動に取り組んでいます。



車窓から一瞬ジュネーブの大噴水が見えた



シャモニー・モンブラン駅に到着



ヴェルト針峰



シャモニー・モンブラン駅





ホテルの部屋 とても広々していて快適だった。
ホテル シ・バルコン・ドゥ・サヴォイ



ホテルの部屋 1階



テラスからアルプスが見える





2010/ 9/ 5



夜はUSオープンテニスをテレビで鑑賞



エギュイユ・ミティーのシルエットが幻想的

2010 / 9 / 5



ホテルに庭から 夕暮れのアルプス



2010 / 9 / 5





2010 / 9 / 5



ホテル前の広場にハンググライダーが着陸



フレヴァン展望台(標高2525m)行きのロープウェイ乗り場





中間駅のフランチ(Plan Plaz 2,000m)



ヨーロッパ・アルプスの最高峰モンブラン



フレヴァン展望台(標高2525m)行きのロープウェイ



**ヴェルト針峰を背景に飛ぶハンググライダー
ツレバン展望台から眺めた風景**



フレヴァン展望台



白いヘルメットがお客さん これから二人で飛びます



風をはらんで



離陸成功




空中散歩





傘をかぶったモンブラン



モンブラン



なだらかな山に見えます。標高は4810m



垂直の壁



よく見るとクライマーが奮闘中



シャモニーの街中
モンブランを指さすパルマとソシュールの像



シャモニの町中アルヴ河沿いの通り

電車で移動

シャモニー・モンブラン

→サンジェルヴェ・レ・バーン

→アンネメス

→ベルガール

→リヨン・パールテュー



リヨン・パールテュー駅



ホテルから見た景色（左の建物：病院）



ホテルの玄関




フルヴィエールの丘から眺めたリヨン市街 手前ソーヌ
河、向こうに僅かに見えるローヌ河



地下を走るケーブルで丘の上へ



フルヴィエールの丘の上の聖堂
フルヴィエールのノートルダム大聖堂



フルヴィエールの丘 ノートルダム・ド・フルヴィエールバジリカ聖堂





雨の里昂



ベルクール広場



ベルクール広場




リヨンのベルクール広場

ルイ14世の騎馬像



大きなピザ







古代ローマの円形劇場



ソーヌ河とリヨン市街



丘の上にあるローマの遺跡



丘の上にあるローマの遺跡

写真集6

END